

ANALIZY STANU ISTNIEJĄCEGO

ANALIZA : KOMUNIKACJA KOBOWA ORAZ PARKINGI



ANALIZY PROJEKTOWANEGO ZAŁOŻENIA



- PRZEJAZDY OGÓLNOŚCISTEPNE
- PRZEJAZDY ANIARYNE
- PARKINGI OGÓLNOŚCISTEPNE
- PARKINGI ZAMKNIĘTE

PLAN ZAGOSPODAROWANIA TERENU 1:500

- GRANICA OGRADZANIWA
- DROGA POZAZADWA
- LINIA KOMUNIKACJA PARKINGU
- LINIA ZAWRACANA AUTOKARU
- LINIA F ETAP
- PAS TAXI
- POMNIK
- MEJSCE PARKINGOWE
- WEJSIE DO BUDYNKU
- RÓŻNE RODZAJE POSADZEK
- TRAWNIK
- DRZEWA
- BUDYNKI

LICZBA MEJSZ POSTOJOWYCH UL. TYLNA MARIACKA: 215
 LICZBA MEJSZ POSTOJOWYCH PLAC DWORCOWY: 28

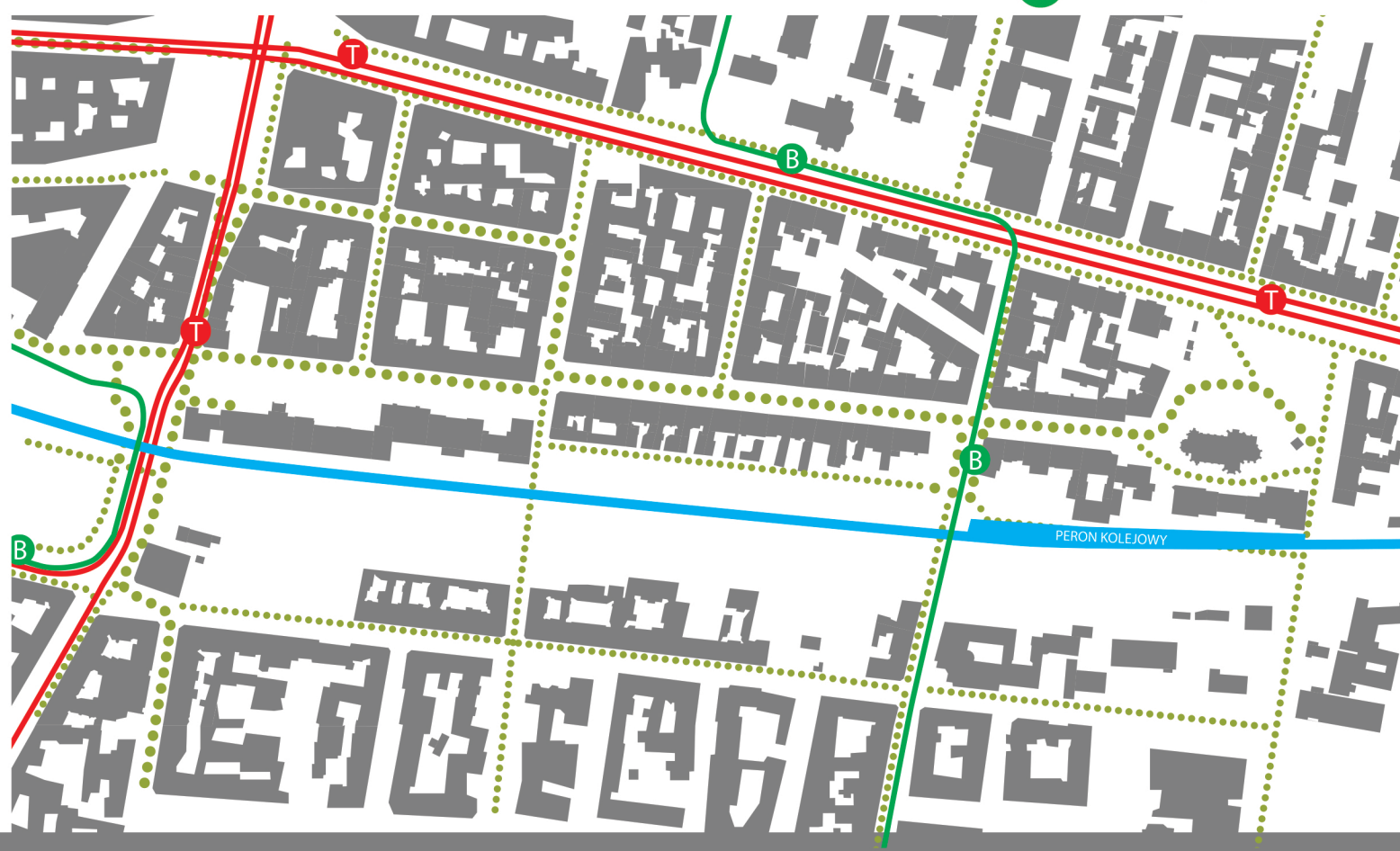
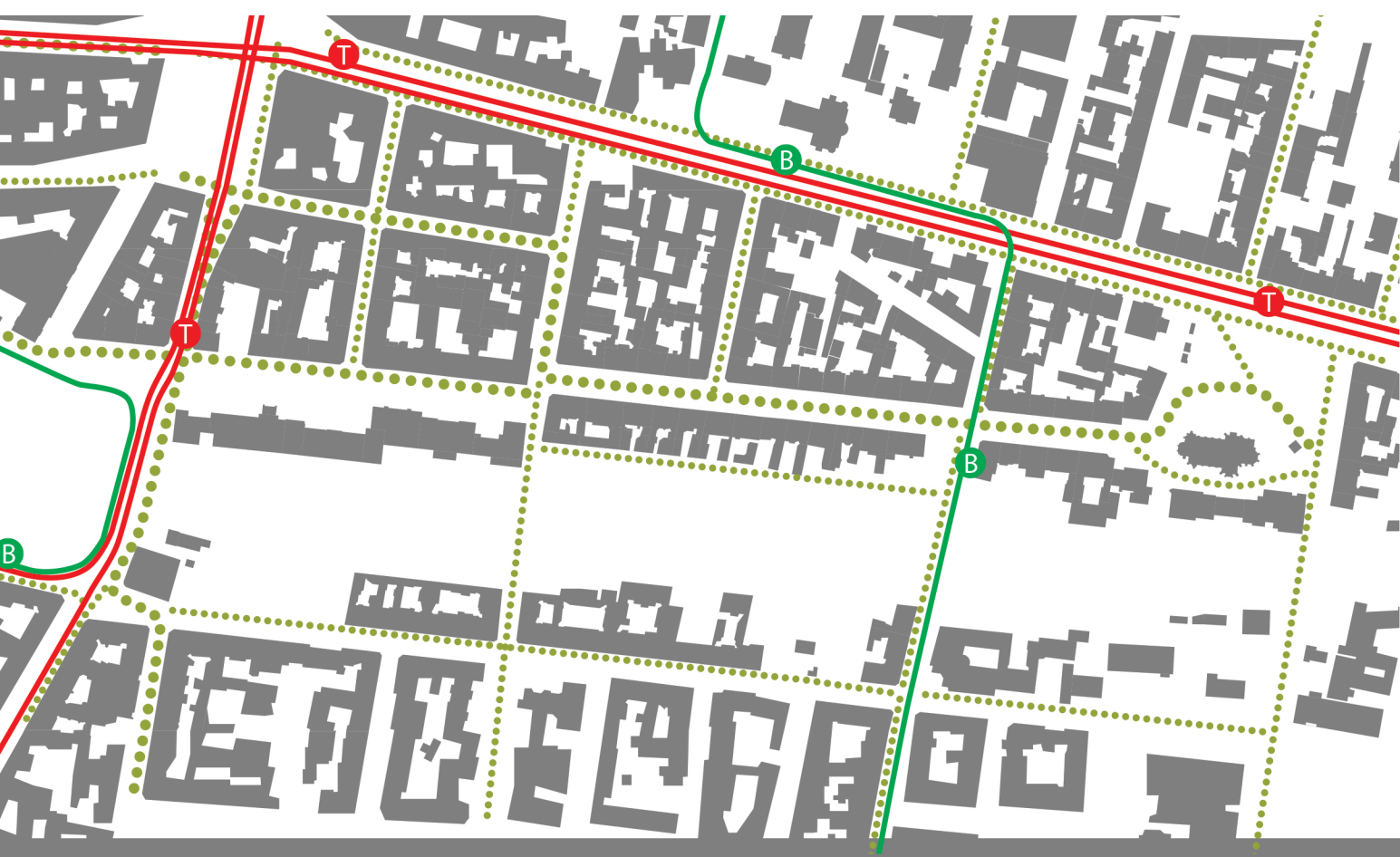


ANALIZA : KOMUNIKACJA PIESZA



- ŚCIEŻKI PIESZE O MAŁYM NATEŻENIU
- ŚCIEŻKI PIESZE O DUŻYM NATEŻENIU
- GŁÓWNE PIESZE PRZESTRZENIE PUBLICZNE

ANALIZA : KOMUNIKACJA PUBLICZNA



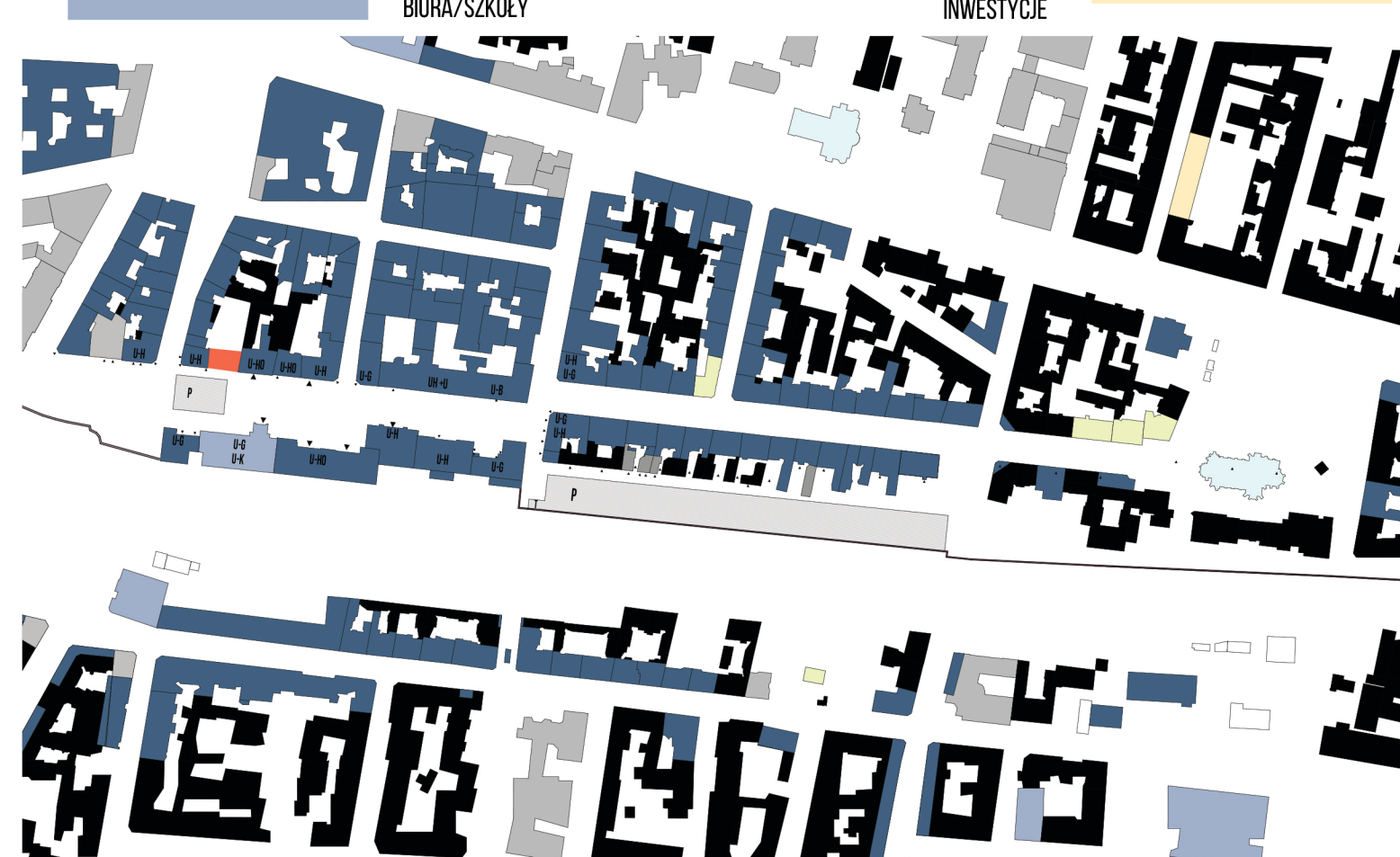
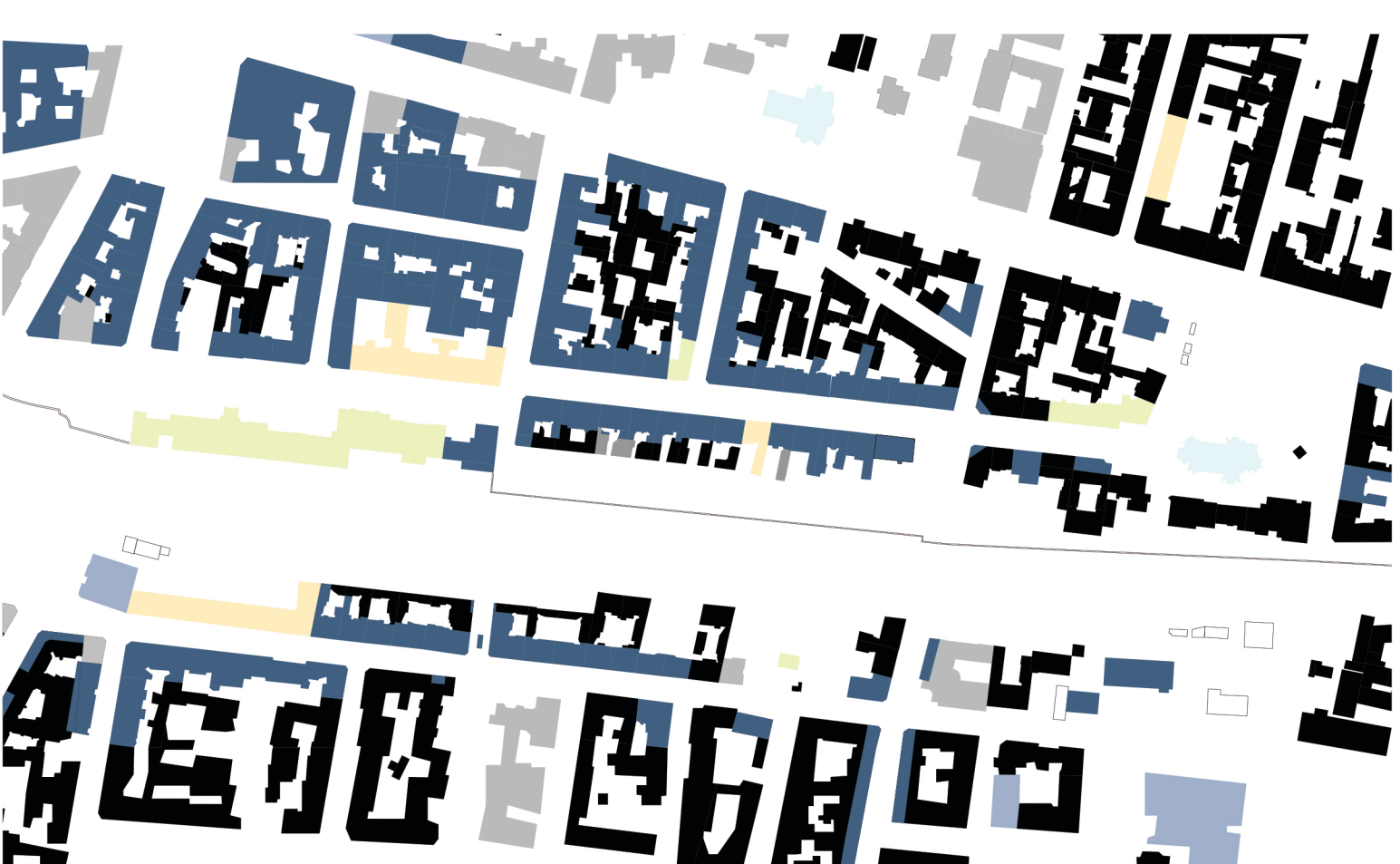
- LINIA AUTOBUSOWA
- LINIA TRAMWAJOWA
- LINIA KOLEJOWA
- PRZYSTANEK AUTOBUSOWY
- PRZYSTANEK TRAMWAJOWY
- PRZYSTANEK KOLEJOWY
- GŁÓWNE DOPR. PIESZE

ANALIZA : PRZESTRZENIE PUBLICZNE



- PLACE MIEJSKIE
- DEPTAKI
- PARKI/SKWERY

ANALIZA : FUNKCJE W PRZYZIEMIU



- PARTERY BUDYNKÓW:
- USŁUGI/HANDEL
- KULTURA
- SAKRALNE
- ADMINISTRACJA
- BIURA/SZKOŁY
- MIESZKANIA
- PUSTOSTANY
- NOWE INWESTYCJE

ANALIZA : OSIE KOMPOZYCYJNE



- DOMINANTY
- OBIEKTY O ZNAJĄCEJ FORME
- OSIE KOMPOZYCYJNE
- NAJWAŻNIEJSZE PIERZIE